

Populación servida com sistemas de drenagem de águas residuais

Caderno medida

IET

21/5/2024

PCS.AGU.P..População servida com sistemas de drenagem de águas residuais


Medida: **População servida com sistemas de drenagem de águas residuais**

Tipo:	TIPO 1b
Clase DPSIR:	Presión


Descrición:

Este indicador mide a porcentagem de poboación servida por sistemas de drenagem de augas residuais. O sistema de drenagem de augas residuais é constituído por un conxunto de órganos cuxa función é a colecta das augas residuais e o seu encamiñamento e, por veces, tratamento em dispositivo adecuado.

Gráfico de contexto:



Ámbitos territoriais:



PCS.AGU.P ..População servida com sistemas de drenagem de águas residuais

Fórmula:

$(a / b) * 100$
a - população com acesso a sistemas de drenagem de águas residuais
b - população total residente

Natureza:

Unidades: %

Proceso cálculo:

Relação percentual entre a população com acesso a sistemas de drenagem de águas residuais e o total de população residente.

Tendencia deseada:

Referencias:


Valores de contexto:

Valores de referencia:

Título	Descripción	Titular	Escala	Perioricidade	Tratamento
pop_sist_drenagem		Eixo Atlántico		Anual	

PCS.AGU.P .. População servida com sistemas de drenagem de águas residuais

Gráfico:



PCS.AGU.P ..População servida com sistemas de drenagem de águas residuais



Estado:

Tendencia:

Bloque Produción e consumo sostible PCS

Subbloque Auga AGU

Nome **Populación servida com sistemas de drenagem de águas residuais** **PCSAGU.78**

NOTAS METODOLÓXICAS

OUTRAS FONTES

Título	Descrición	Titular	Escala	Perioricidade	Tratamento
--------	------------	---------	--------	---------------	------------

REFERENCIAS