

Zonas verdes urbanas por habitante

Caderno medida

IET

19/5/2024

CST.AES.C ..Zonas verdes urbanas por habitante


Medida: **Zonas verdes urbanas por habitante**

Tipo: 2a
Clase DPSIR: Estado


Descripción:

Este indicador mide a superficie de zonas verdes urbanas e de utilización pública existente e a relación com o número de habitantes. São consideradas como zonas verdes os parques, jardins e outros espaços públicos (praças, zonas de descanso, bosques urbanos) dotadas de cobertura vegetal situadas dentro dos límites do solo urbano. Não são considerados os espaços verdes ligados ao tráfico rodoviário (rotundas e canteiros) e os espaços verdes periurbanos.

Gráfico de contexto:



Ámbitos territoriais:



CST.AES.C ..Zonas verdes urbanas por habitante

Fórmula:

Natureza:

Unidades:

m2/hab

Proceso cálculo:

superficie de zona verde urbana / población urbana total

Tendencia deseada:

Referencias:

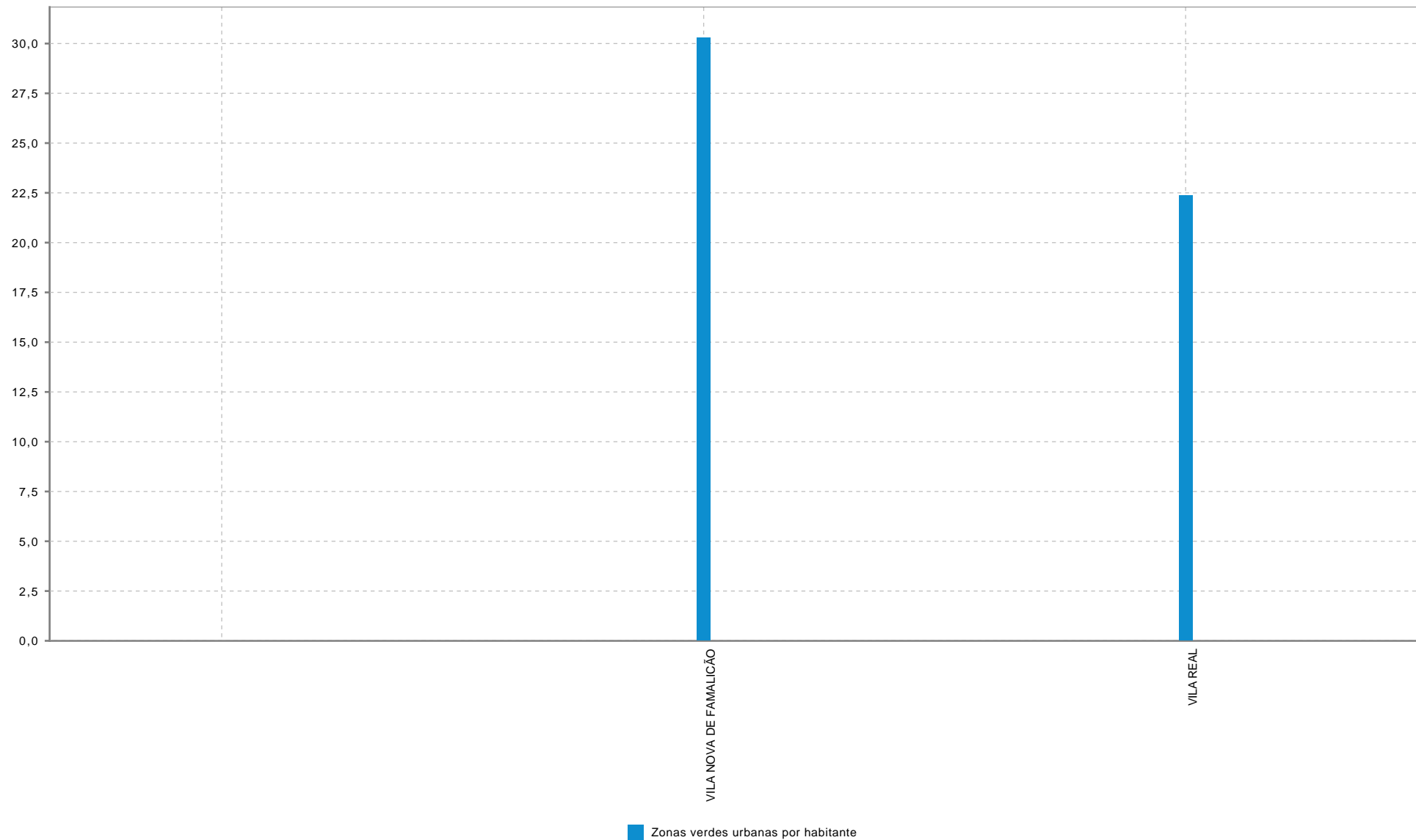
Valores de contexto:

Valores de referencia:

Titulo	Descripcion	Titular	Escala	Periodicidad	Tratamiento
zona_verde_hab		Eixo Atlántico			

CST.AES.C .. Zonas verdes urbanas por habitante

Gráfico:





CST.AES.C ..Zonas verdes urbanas por habitante

Estado:

Tendencia:



Bloque Coesión Social - Territorial CST

Subbloque Accesibilidade a equipamentos e servizos AES

Nome Zonas verdes urbanas por habitante CSTAE.31

NOTAS METODOLÓXICAS

OUTRAS FONTES

Título	Descrición	Titular	Escala	Periodicidade	Tratamento
--------	------------	---------	--------	---------------	------------

REFERENCIAS