

Percentagem de área ardida da superfície florestal

Caderno medida

IET

19/5/2024

US.DCS.US..Percentagem de área ardida da superficie florestal


Medida: **Percentagem de área ardida da superficie florestal**

Tipo:	2a
Clase DPSIR:	Presión


Descripción:

Quantifica a proporción de área florestal de povoamentos e matos afectadas por incêndios num determinado territorio

Gráfico de contexto:



Ámbitos territoriais:



US.DCS.US ..Percentagem de área ardida da superfície florestal

Fórmula:

Natureza:

Unidades:

%

Proceso cálculo:

$(\text{superfície florestal ardida} / \text{superfície florestal total}) * 100$

Tendencia deseada:

Referencias:

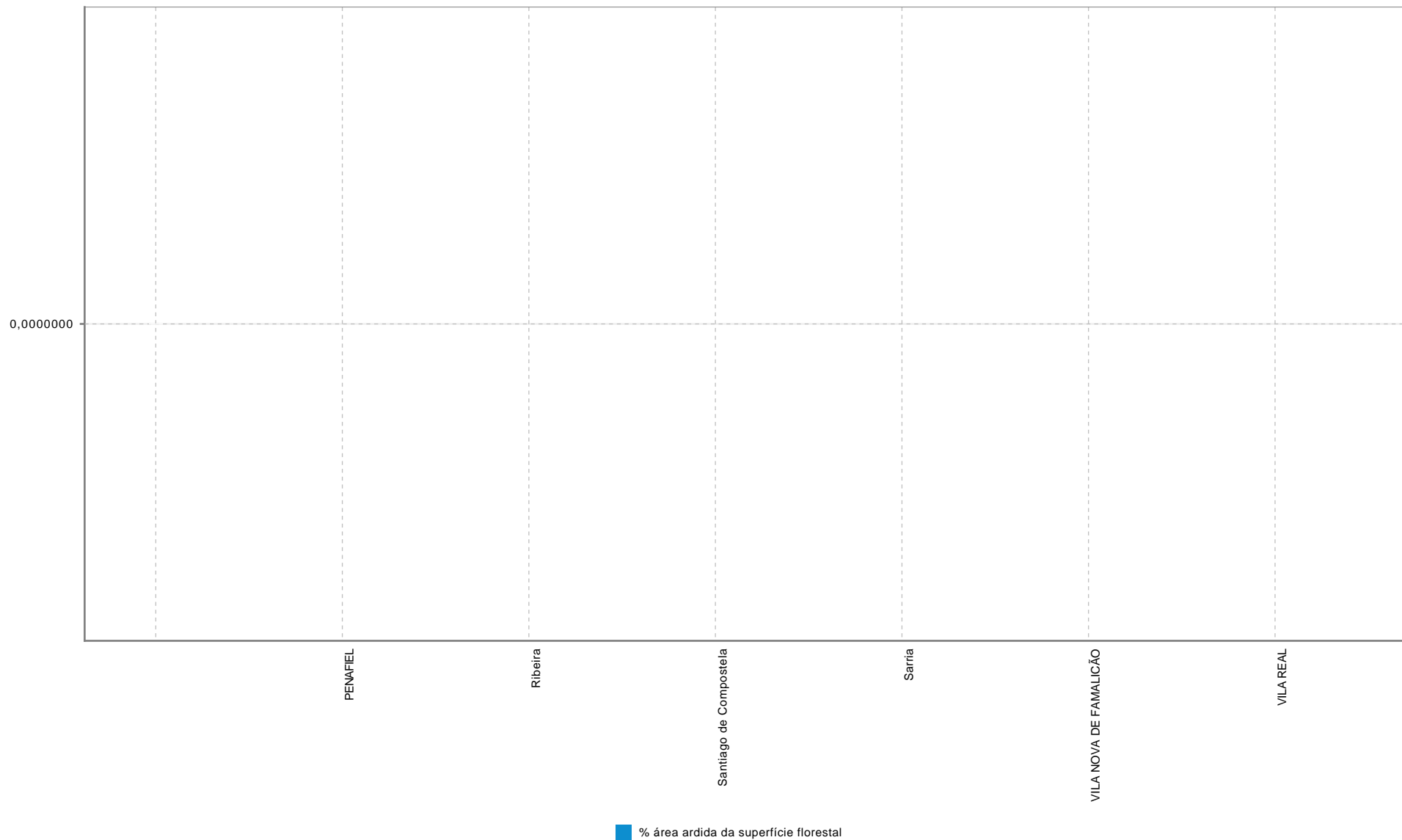
Valores de contexto:

Valores de referencia:

Título	Descrición	Titular	Escala	Perioricidade	Tratamento
area_ardida_florestal		Eixo Atlántico			

US.DCS.US .. Percentagem de área ardida da superfície florestal

Gráfico:





US.DCS.US ..Percentagem de área ardida da superfície florestal

Estado:

Tendencia:

Bloque		Uso do solo	US
Subbloque	Dinámicas de ocupación do solo e conservación dos recursos naturais		DCS
Nome	Percentagem de área ardida da superficie florestal		USDCS.16

NOTAS METODOLÓXICAS

OUTRAS FONTES

Título	Descrición	Titular	Escala	Perioricidade	Tratamento
--------	------------	---------	--------	---------------	------------

REFERENCIAS