

Percentagem de população residente em zonas densamente povoadas

Caderno medida

IET

19/5/2024

US.CDU.US..Percentagem de população residente em zonas densamente povoadas


Medida: **Percentagem de população residente em zonas densamente povoadas**

Tipo: 1a
Clase DPSIR: Presión


Descripción:

Classificação do grau de urbanización de unidades administrativas locais ou regionais para tipificar os territorios em rurais e urbanos

Gráfico de contexto:



Ámbitos territoriais:



US.CDU.US ..Percentagem de população residente em zonas densamente povoadas

Fórmula:

Natureza:

Unidades: %

Proceso cálculo:

(população residente em zonas densamente povoadas / população total) * 100

Tendencia deseada:

Referencias:

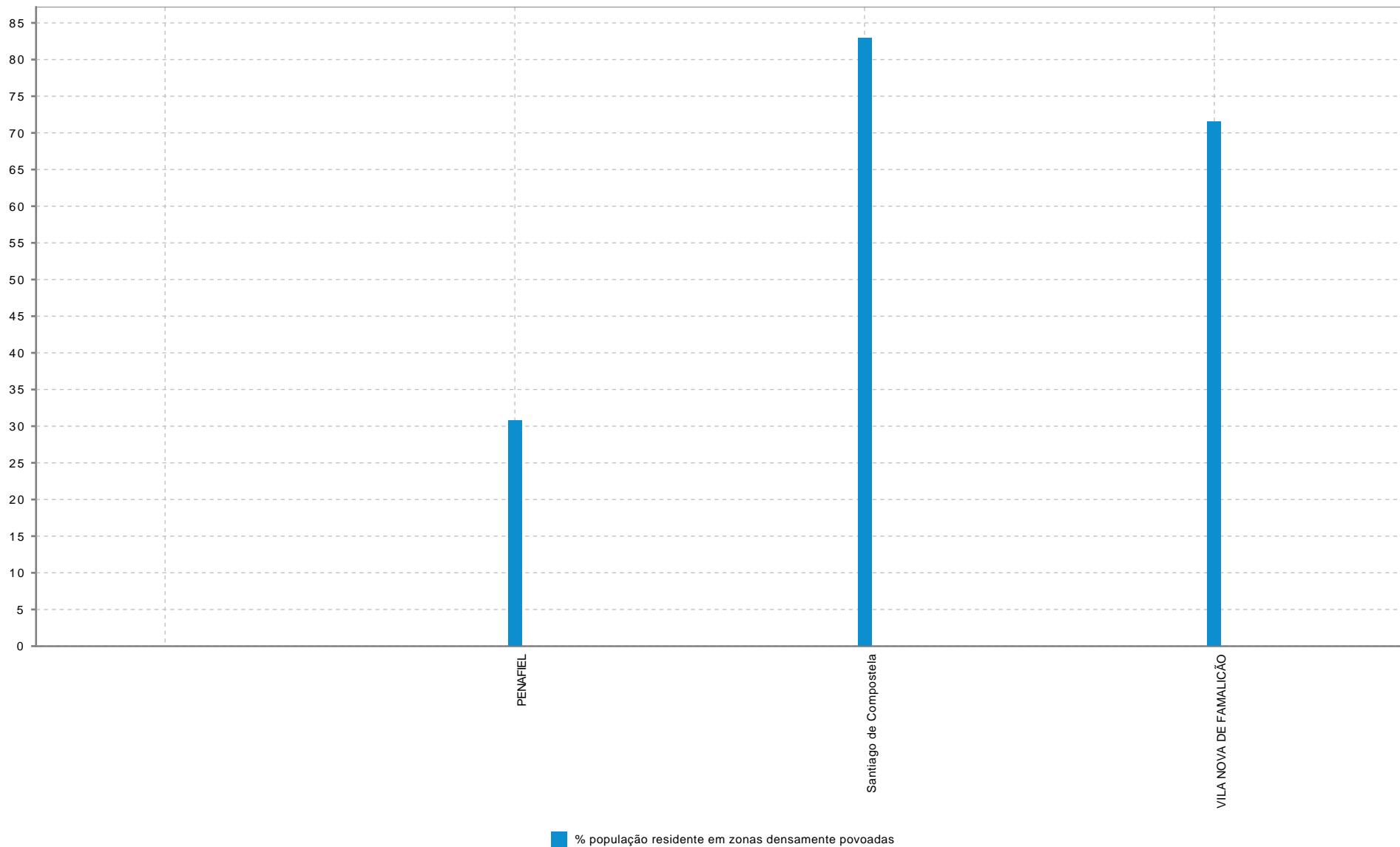
Valores de contexto:

Valores de referencia:

| pop_zip | Título | Descripción | Titular | Escala | Períodicidade | Tratamento |
|---------|--------|-------------|---------|--------|---------------|------------|
|---------|--------|-------------|---------|--------|---------------|------------|

US.CDU.US .. Percentagem de população residente em zonas densamente povoadas

Gráfico:



US.CDU.US .. **Percentagem de população residente em zonas densamente povoadas**



Estado:

Tendencia:

| | | |
|-------------|--|----------------|
| Bloque | Uso do solo | US |
| Subbloque | Contención da dispersión urbana | CDU |
| Nome | Percentagem de população residente em zonas densamente povoadas | USDU.08 |

NOTAS METODOLÓXICAS

OUTRAS FONTES

| Título | Descrición | Titular | Escala | Período | Tratamento |
|--------|------------|---------|--------|---------|------------|
|--------|------------|---------|--------|---------|------------|

REFERENCIAS