

Densidade Populacional

Caderno medida

IET

21/5/2024

TE.USO.TE ..Densidade populacional


Medida: **Densidade Populacional**

Tipo: 3a
Clase DPSIR: Presión


Descrición:

Relación entre a poboación e a superficie do territorio, xeralmente expresada en habitantes por quilómetro cuadrado

Gráfico de contexto:



Ámbitos territoriais:



TE.USO.TE ..Densidade Populacional

Fórmula:

Natureza:

Unidades: Habitantes/Km²

Proceso cálculo:

número total de habitantes / superficie total do territorio

Tendencia deseada:

Referencias:

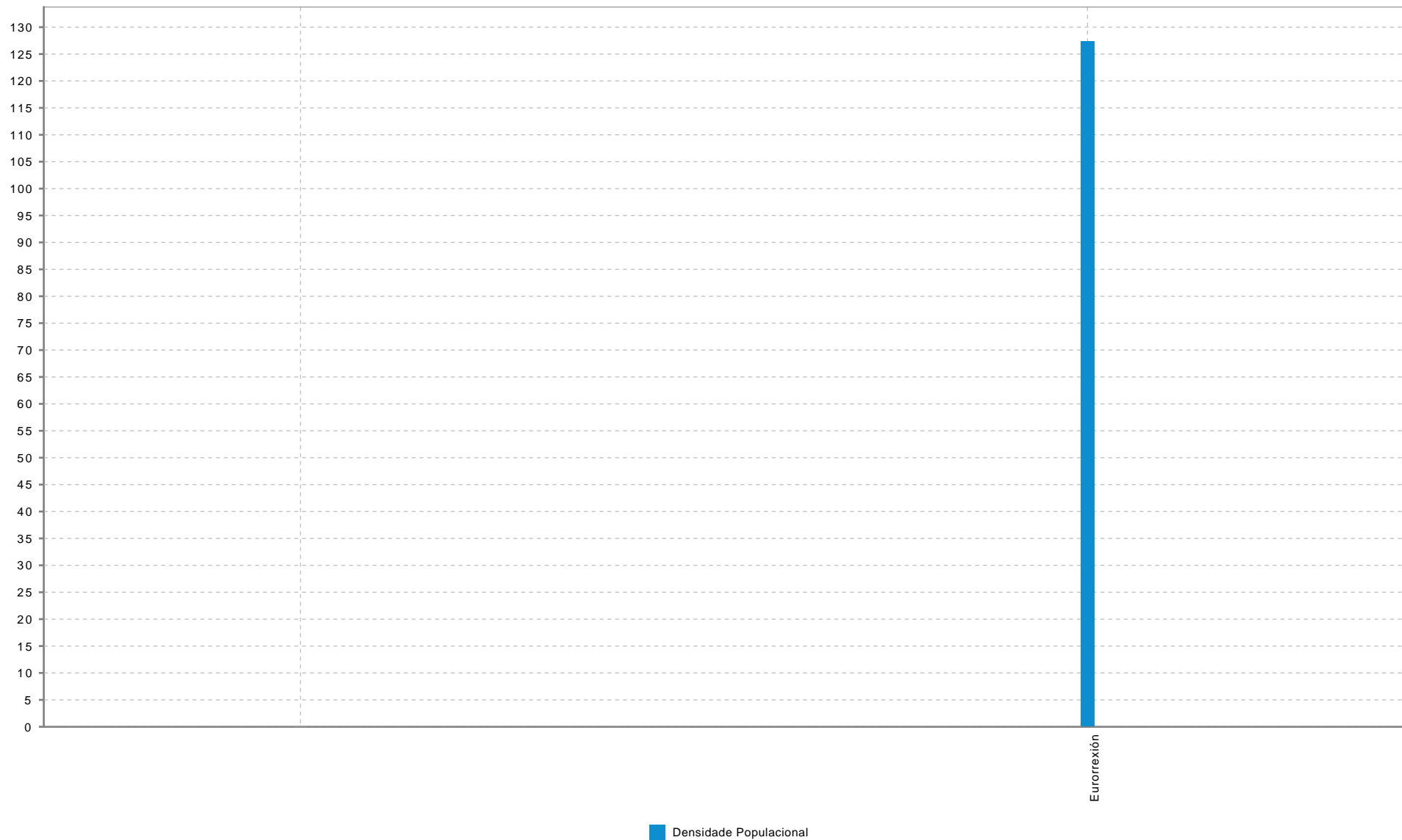
Valores de contexto:

Valores de referencia:

Título	Descrición	Titular	Escala	Perioricidade	Tratamento
Dens_pop_ER		Eixo Atlántico			

TE.USO.TE .. Densidade Popacional

Gráfico:





TE.USO.TE ..Densidade Populacional



Estado:

Tendencia:

Bloque	Territorio	TE
Subbloque	Usos do solo e ocupación do territorio	USO
Nome	Densidade populacional	TERUS.48

NOTAS METODOLÓXICAS

OUTRAS FONTES

Título	Descrición	Titular	Escala	Perioricidade	Tratamento
--------	------------	---------	--------	---------------	------------

REFERENCIAS