

Ocupação do território por infraestruturas de transporte

Caderno medida

IET

22/5/2024

TE.USO.TE ..Ocupação do território por infraestruturas de transporte


Medida: **Ocupação do território por infraestruturas de transporte**

Tipo: 2a
Clase DPSIR: Estado


Descrición:

Avaliar o grao de infraestruturas de transporte (autoestradas e ferrovias) no territorio

Gráfico de contexto:



Ámbitos territoriais:



TE.USO.TE ..Ocupação do território por infraestruturas de transporte

Fórmula:

Natureza:

Unidades: km/100.000hab

Proceso cálculo:

Extensão autoestrada ou ferroviaria * 100000 / numero total de habitantes

Tendencia deseada:

Referencias:

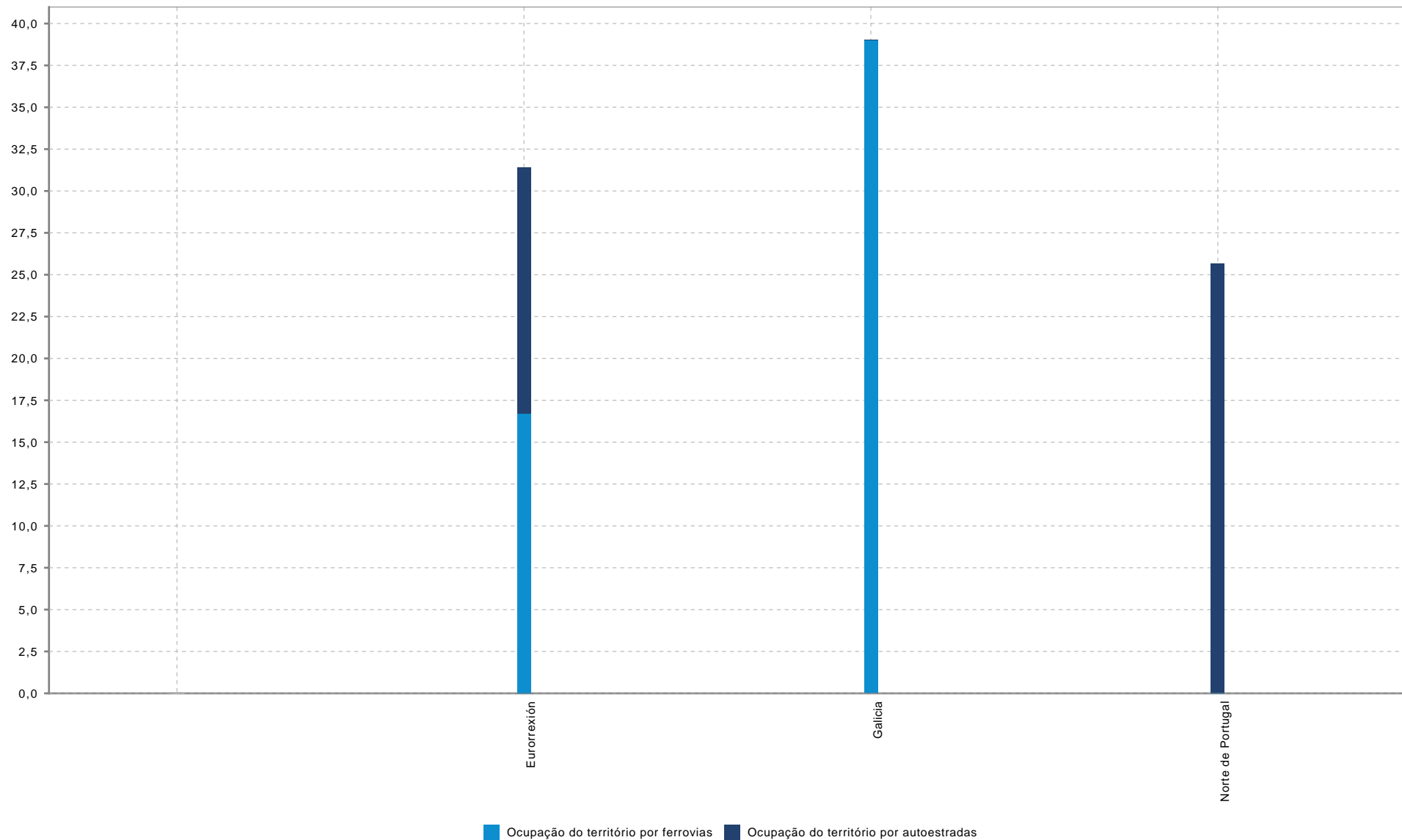
Valores de contexto:

Valores de referencia:

Titulo	Descripción	Titular	Escala	Perioricidade	Tratamento
km_vias		Eixo Atlántico			

TE.USO.TE .. Ocupación do territorio por infraestruturas de transporte

Gráfico:





TE.USO.TE ..Ocupação do território por infraestruturas de transporte



Estado:

Tendencia:

Bloque		Territorio	TE
Subbloque		Usos do solo e ocupación do territorio	USO
Nome	Ocupação do território por infraestruturas de transporte		TERUS.44

NOTAS METODOLÓXICAS

OUTRAS FONTES

Título	Descrición	Titular	Escala	Perioricidade	Tratamento
--------	------------	---------	--------	---------------	------------

REFERENCIAS