

Superficie Agrícola Utilizada (SAU)

Caderno medida

IET

21/5/2024

TE.USO.TE ..Superficie Agrícola Utilizada

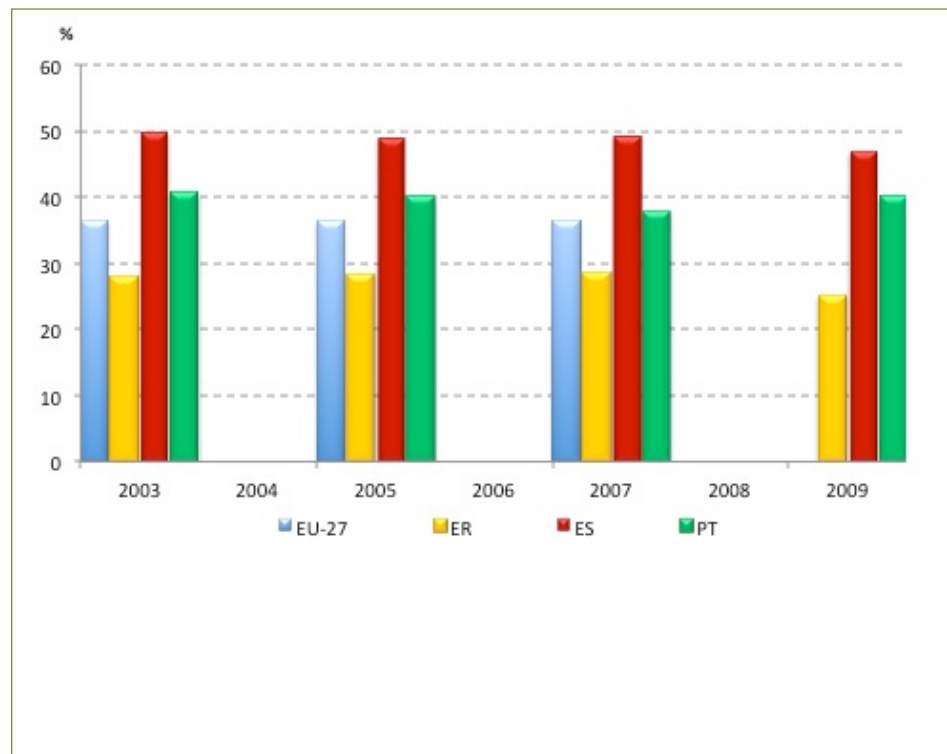
Medida: **Superficie Agrícola Utilizada (SAU)**

Tipo: 2a
Clase DPSIR: Estado


Descripción:

Medir a superficie de área agrícola usada para a agricultura , que inclui terras lavradas, cultivos e pastos permanentes.

Gráfico de contexto:



Ámbitos territoriais:



TE.USO.TE ..Superficie Agrícola Utilizada (SAU)

Fórmula:

Natureza:

Unidades:

%

Proceso cálculo:

$(\text{Superficie Agrícola Utilizada} / \text{Superficie total}) * 100$

Tendencia deseada:

Referencias:

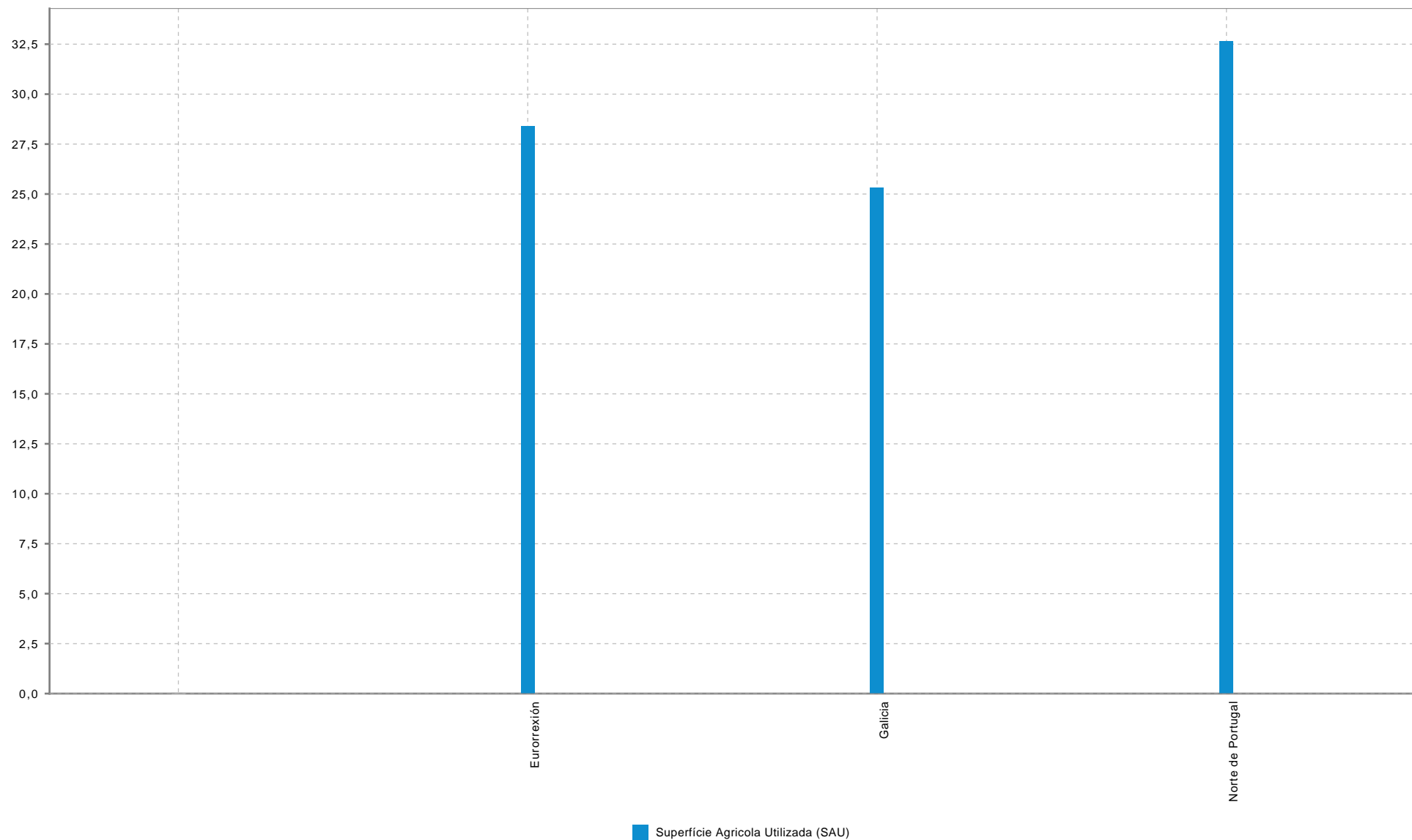
Valores de contexto:

Valores de referencia:

Título	Descripción	Titular	Escala	Periodicidade	Tratamento
area_sau_ER		Eixo Atlántico			

TE.USO.TE .. Superficie Agrícola Utilizada (SAU)

Gráfico:





TE.USO.TE ..Superficie Agrícola Utilizada (SAU)



Estado:

Tendencia:

Bloque	Territorio	TE
Subbloque	Usos do solo e ocupación do territorio	USO
Nome	Superficie Agrícola Utilizada	TERUS.43

NOTAS METODOLÓXICAS

OUTRAS FONTES

Título	Descrición	Titular	Escala	Perioricidade	Tratamento
--------	------------	---------	--------	---------------	------------

REFERENCIAS