

Densidade de poboación residente en territorios urbanos

Caderno medida

IET

20/5/2024

TE.USO.TE ..Densidade de poboación residente en territorios urbanos


Medida: **Densidade de poboación residente en territorios urbanos**

Tipo: 2a
Clase DPSIR: Presión


Descrición:

Relación entre a poboación residente en zonas urbanas (municipios con máis de 10 000 habitantes) e a súa superficie total

Gráfico de contexto:



Ámbitos territoriais:



TE.USO.TE ..Densidade de população residente em territórios urbanos

Fórmula:

.

Natureza:

Unidades: Habitantes/Km²

Proceso cálculo:

total de população em municípios com mais de 10 000 habitantes / superficie total do território

Tendencia deseada:

A tendência depende do contexto territorial

Referencias:

.

Valores de contexto:

Eurorregião Galiza-Norte de Portugal

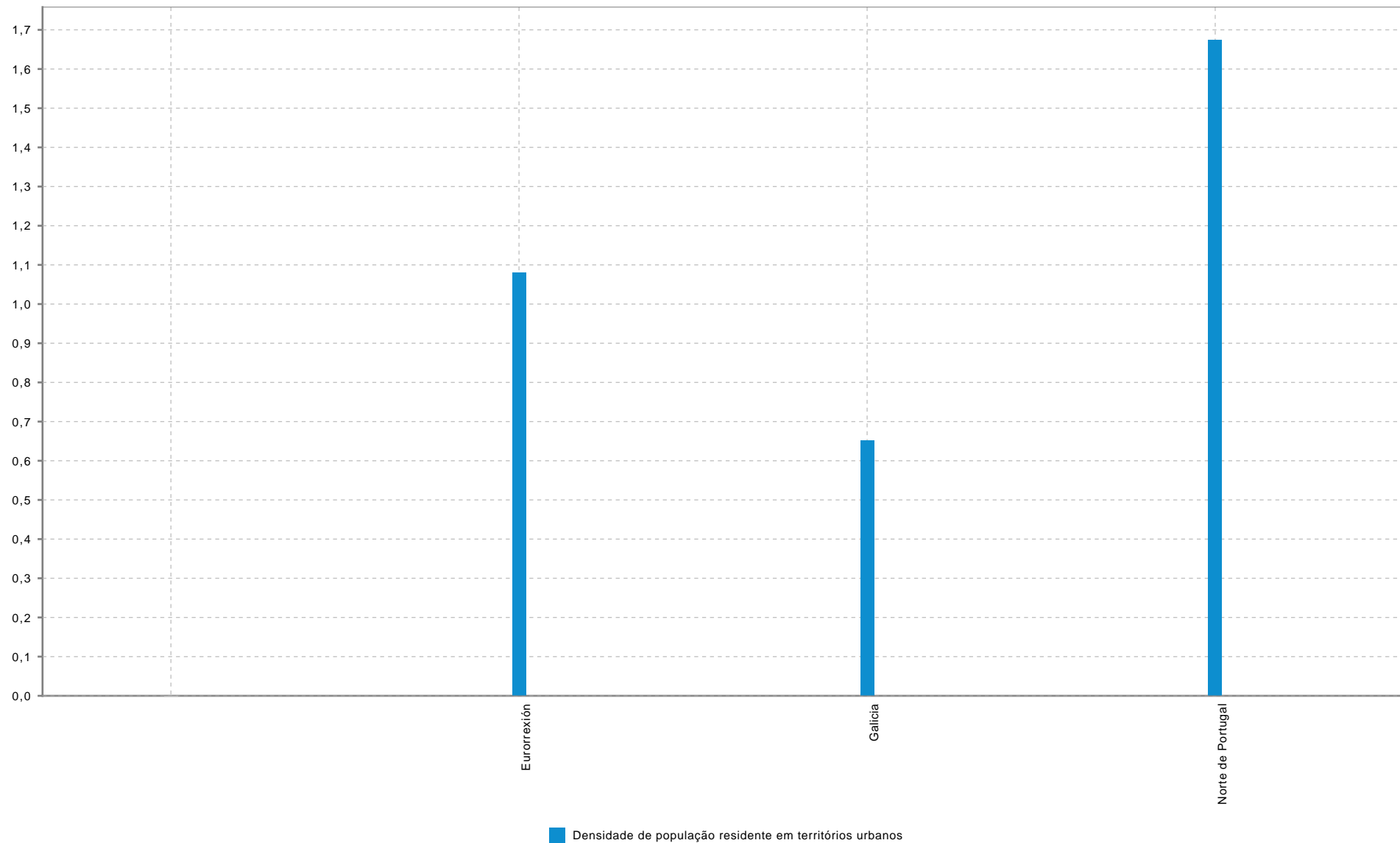
Valores de referencia:

.

Título	Descrición	Titular	Escala	Perioricidade	Tratamento
pop_resid_10000hab	.	Eixo Atlántico	.	.	.

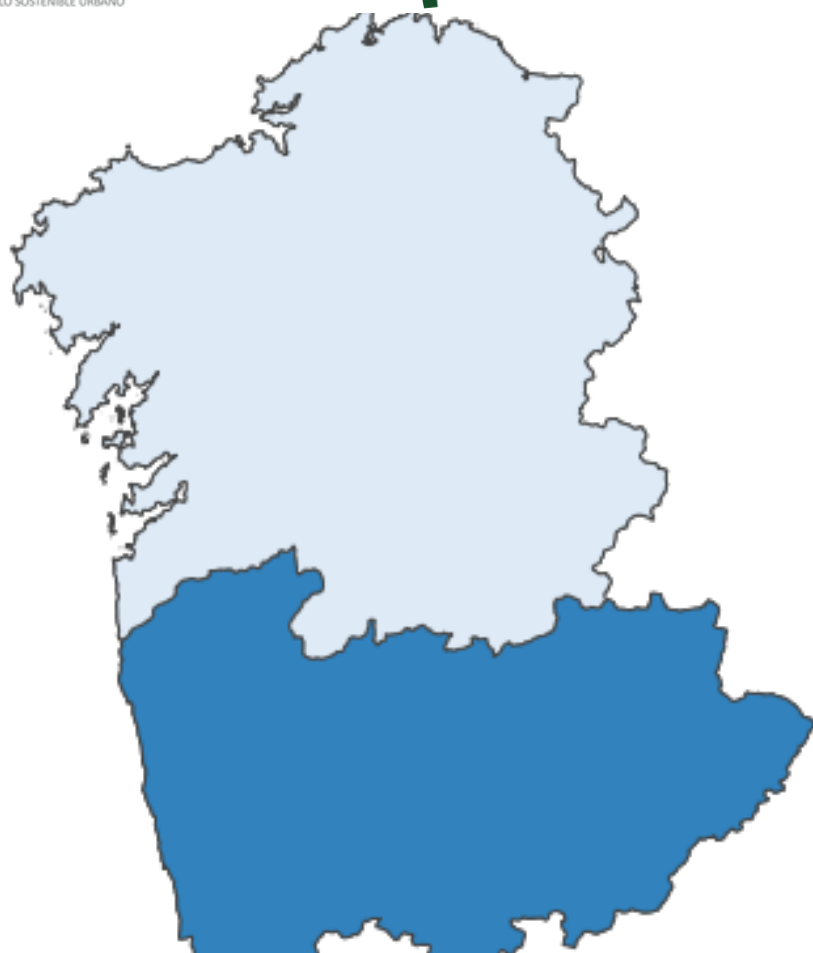
TE.USO.TE .. Densidade de poboación residente en territorios urbanos

Gráfico:





TE.USO.TE ..Densidade de poboación residente en territorios urbanos



Estado:

.

Tendencia:

A tendência depende do contexto territorial

Bloque **Territorio** **TE**

Subbloque **Usos do solo e ocupación do territorio** **USO**

Nome **Densidade de população residente en territorios urbanos** **TERUS.41**

NOTAS METODOLÓXICAS

OUTRAS FONTES

Título	Descrición	Titular	Escala	Perioricidade	Tratamento
--------	------------	---------	--------	---------------	------------

REFERENCIAS